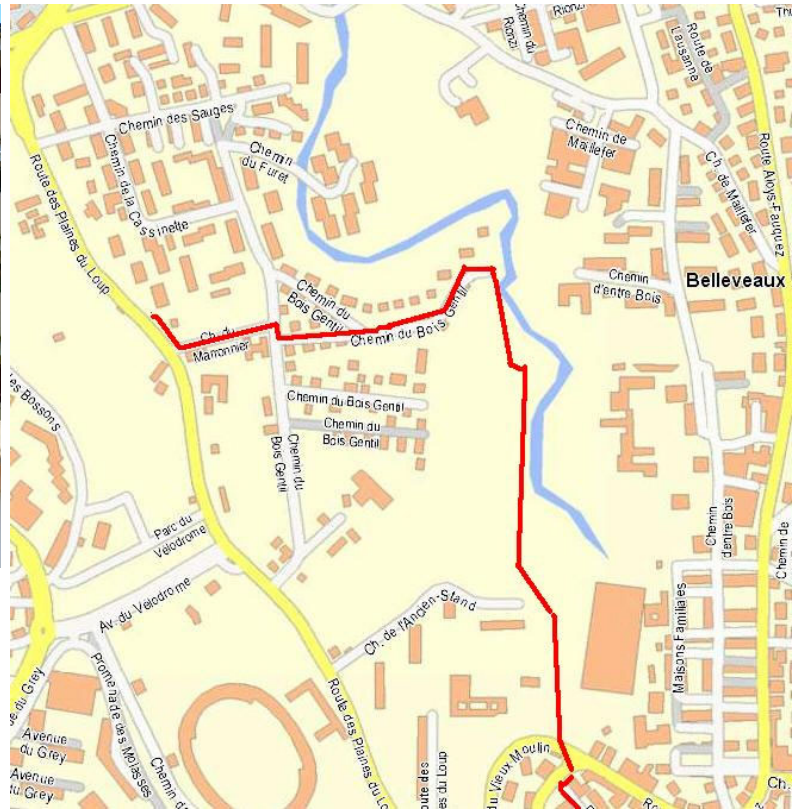


SUISSETRAFIC.com ... la ville pour tous


Itinéraire « Du nord au sud à travers Lausanne »



Un dossier un peu particulier pour ce mois d'octobre: une balade nord-sud en ville de Lausanne empruntant un itinéraire original et particulier qui vous fera découvrir ou redécouvrir des aspects cachés de notre cité.

Tout débute dans le quartier des Plaines du Loup, côté Blécherette, arrêt "Bois-Gentil" de la ligne de bus No 1.

Revenons quelque mètres sur nos pas et empruntons le chemin du Marronnier direction Est. A notre droite nous apercevons le moderne centre scolaire du Bois-Gentil. Presque en face continuons le chemin du même nom. Ne ratons pas l'entrée dans le Bois-Mermet par un chemin qui file à droite le long de la clôture d'une villa. Il est noté "Bellevaux-Borde" en jaune.




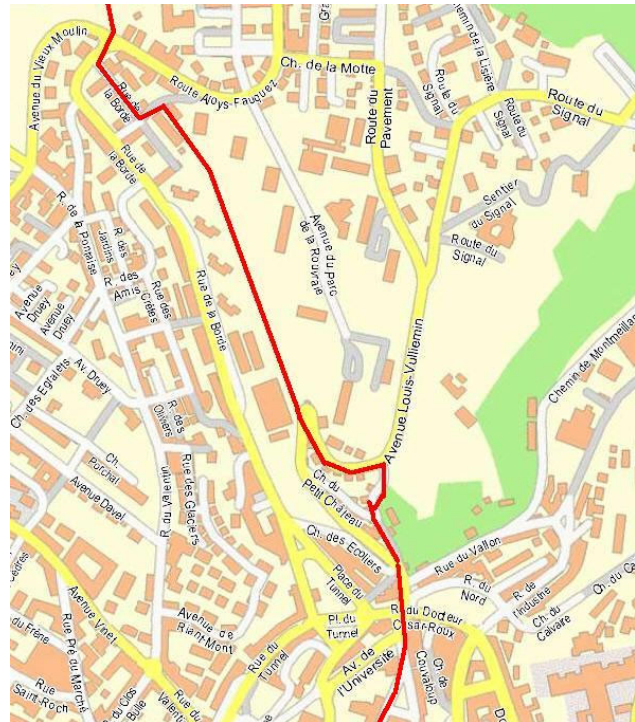
La présence d'une rivière quasiment sauvage en pleine ville nous surprend. Il s'agit ici de la Louve qui a creusé son profond canyon. L'endroit, couru par de nombreux promeneurs et sportifs, nous permet de découvrir un espace nature encore sauvage. Suivons la direction de "La Borde". Bientôt, sur notre droite, nous découvrons la piscine du Vieux-Moulin ouverte durant la période estivale (entrée gratuite). Continuons notre progression

SUISSETRAFIC.com ... la ville pour tous

Itinéraire « Du nord au sud à travers Lausanne »



direction la ville. Sur notre gauche un énorme bâtiment dans le fond du vallon: c'est un dépôt des transports publics lausannois. Arrivés au carrefour de la Borde munissez-vous d'un peu de patience, traversez le carrefour droit devant vous puis suivez à plat la rue de la Borde. Il ne faut pas rater l'entrée du chemin dans la forêt. Regardez bien le plan.



Un petit chemin s'enfonce dans la forêt du Bois de la Rouvraie. Nous surplombons le quartier dit "de la Borde" fait d'énormes bâtiments adossés à la colline. En face, de l'autre côté de la vallée le quartier de la Pontaise.

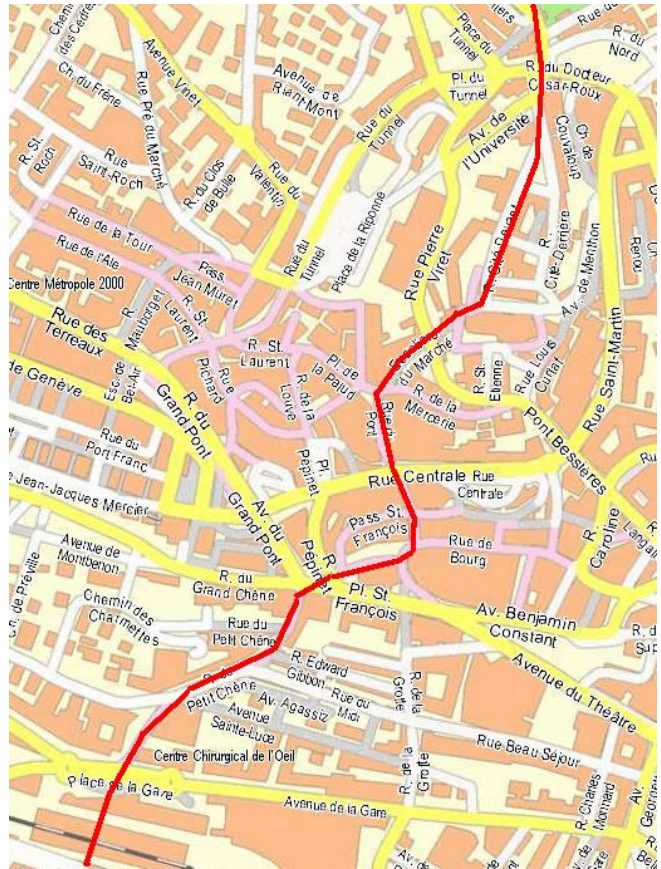
L'agréable sous-bois est mis à contribution par de nombreux habitants en transit ou désireux de profiter d'un peu de chlorophylle. Nous débouchons soudainement dans une épingle à cheveux de l'avenue Louis Vulliemin.

SUISSETRAFIC.com ... la ville pour tous Itinéraire « Du nord au sud à travers Lausanne »

De là remontons cette avenue jusqu'à l'embranchement du chemin du Petit-Château sur notre droite.



Le tracé en descente nous amène sur la rue de la Barre et à une petite place qui surplombe le "tunnel" reliant la place du même nom (à notre droite en contrebas) à la partie nord-ouest de la ville (à notre gauche). De là dirigeons-nous plein sud.




Face à nous trône le [château St-Maire](#), siège du gouvernement cantonal. Cet édifice, érigé au début du XVe s. ancienne résidence des évêques, puis des baillis bernois jusqu'en 1798 n'est malheureusement pas ouvert au public.

Devant le château une statue est érigée à la mémoire du [Major Davel](#), martyr de l'indépendance vaudoise et décapité en 1723 et une autre de Charles Veillon. A voir également l'[Ancien-Evêché](#) (palais épiscopal du XVe s.) et l'Ancienne-

SUISSETRAFIC.com ... la ville pour tous Itinéraire « Du nord au sud à travers Lausanne »

Académie (XVIe s.), berceau de l'Université et première faculté de théologie protestante de langue française.



Nous continuons notre itinéraire par la rue Cité-Devant pour arriver face à l'imposante [cathédrale](#) de Lausanne art gothique construite aux XIIe et XIIIe siècle qui, de part

sa situation, domine une grande partie de la ville. Il vaut la peine d'y entrer et de s'imprégner de l'ambiance de ses arches. Une montée au clocher est vivement recommandée pour les plus enhardis. Vous découvrirez également [la présence du guet](#), un personnage qui a pour but de crier à la population les heures de 22h00 à 02h00 de matin.

Autour de l'édifice religieux se situe le [musée historique](#) (magnifiquement mis en valeur) et le [M.U.D.A.C](#) (musée de design et d'arts appliqués contemporains) qu'il vaut la peine de visiter.

Du parvis de la Cathédrale une magnifique vue sur les toits de la vieille ville avec, sur la droite le quartier "Riand-Mont-Valentin" et en face [la fameuse Tour-Bel-Air](#).



Reprenons notre itinéraire et empruntons les [160 escaliers en bois](#) (escaliers du marché) qui descendent en direction de la vieille ville face à la porte d'entrée principale de la cathédrale. Après une vingtaine de marches une porte cochère s'ouvre sur la droite. Elle vous permet d'accéder, en traversant une petite cour d'école et une passerelle au-dessus de la rue Pierre Viret, à un imposant bâtiment appelé "[Palais Rumine](#)" dans lequel plusieurs musées y sont regroupés (Beaux-arts, archéologie et histoire, géologie, zoologie, cabinet des médailles) lesquels valent le détour. La bibliothèque Cantonale et Universitaire occupe également les lieux. Continuons la descente en direction de

SUISSETRAFIC.com ... la ville pour tous **Itinéraire « Du nord au sud à travers Lausanne »**

la place de la Palud par une nouvelle suite d'escaliers couverts après la traversée en sous-sol de la rue Pierre Viret. Un endroit idyllique et très typique de l'ambiance lausannoise.



Nous débouchons maintenant à une intersection entre la rue sur notre gauche (rue de la Mercerie – montée éprouvante pour les cyclistes du tour de Romandie passant par là une fois par an) et à notre droite la place de la Palud au milieu de laquelle la fontaine de la Justice (1726) sert de halte bienvenue. [Le magnifique hôtel de ville](#) reconstruit en 1673-1675 à l'emplacement des halles de marché



est aisément reconnaissable, siège de la Municipalité et du Conseil communal. C'est là que le syndic a ses bureaux.

De beaux bâtiments des XVIII et XIXe siècles entourent cette magnifique place. N'oublions pas d'admirer (chaque heure de 9h00 à 19h00) l'horloge animée côté est de la place (au-dessus d'une pharmacie) qui conte les grandes heures de l'histoire vaudoise.

Descendons la rue du Pont jusqu'à la rue Centrale (axe de transit à fort trafic) puis remontons la rue d'en-face appelée "St-François". Vous reconnaissez facilement cette dernière à toutes les effigies de St-François prônant sur les enseignes commerciales. Vous vous trouvez ici au centre du commerce lausannois. C'est au sommet de celle-ci que se situent les magasins de luxe qui déferlent tout au long de la rue de Bourg. On débouche alors à droite sur la place St-François avec son [église](#) du même nom. Elle a été construite vers 1270. Les parties hautes datent de 1370-1387 et le clocher des alentours de 1400.



SUISSETRAFIC.com ... la ville pour tous Itinéraire « Du nord au sud à travers Lausanne »



Presque accolée à la facade nord de l'édifice, une fontaine nous permet de nous abreuver. Des pavés gravés de divers prénoms parsèment l'espace devant cette fontaine. Ils représentent tous les prénoms d'enfants nés en 1998 sous la pleine lune au [CHUV](#) de Lausanne. Initiative originale.

Prenez le temps de jeter un coup d'œil circulaire également sur les bâtiments au sud de la place (Banque Cantonale, Poste

et Union de Banques Suisses). Continuons notre chemin en empruntant les escaliers roulants à l'Ouest de la place – proche de l'entrée de l'église - qui s'enfoncent dans un large souterrain. Ce dernier débouche en haut de la rue du Petit-Chêne.



Cette pente fait que, paraît-il, les lausannoises font partie des filles ayant les plus belles jambes du monde ! Et ici c'est un défilé continu

de gens plus ou moins pressés qui dévalent cette pente en direction de la gare afin de ne pas louper leur train. A moitié piétonne c'est le royaume des chaussures plates.



Arrivés au bas de cette rue voici, en face de nous la gare. Empruntons le passage sous-voie à notre droite et traversons-le entièrement jusqu'à se trouver de l'autre côté des voies (au sud). Comme vous l'avez certainement constaté (surtout si vous êtes arrivé à une heure de pointe) votre progression est ici largement freinée par l'afflux des voyageurs et travailleurs. Un espace bien vivant que celui de la gare! Un escalier (ou un

SUISSETRAFIC.com ... la ville pour tous **Itinéraire « Du nord au sud à travers Lausanne »**

ascenseur) nous amènera sur la rue du Simplon.

Nous tournons à droite jusqu'au passage de Montriond et filons le long de cette rue en traversant le boulevard de Grancy. Un giratoire se dessine déjà. Il nous annonce l'entrée au parc de la place de Milan, poumon vert bienvenu dans un quartier agréable proche des transports. Conçu par [Alphonse Laverrière](#) cette place a ainsi été nommée à l'occasion de l'inauguration du tunnel du Simplon et fut dévolue aux jeux sportifs dès 1908.



A l'entrée du parc admirez la statue de Juste Olivier. écrivain, poète, romancier et érudit.

Une place de jeu parfaitement aménagée permet à tous les bambins du quartier et même d'au-delà de s'amuser pleinement. C'est ici que les grands cortèges des écoles du Cycle Initial et des primaires – jusqu'à la quatrième – finissent chaque année fin juin-début juillet (la fameuse fête du Bois appelée encore ainsi parce que dans le temps elle finissait au bois de Sauvabelin). Une grande fontaine ronde fait la joie des petits lors des grandes chaleurs.



D'ici il vaut la peine de monter sur la colline boisée de Montriond. L'effort d'environ 10 minutes sera récompensé par une magnifique vue sur le lac au sud et sur la partie basse de la ville. Des chaises longues sont même disposées au contrebas de la terrasse principale (vestiges d'une ancienne exposition de Lausanne-jardins). Redescendons par un chemin direction sud de la colline et pénétrons dans le [jardin botanique](#) (1937-1946 par A. Laverrière et Ch. Lardet).

Cadre magnifique pour un lieu qui nous fera découvrir d'intéressantes espèces végétales. Malheureusement le manque de moyens financiers ne permet pas d'agrandir et d'améliorer à l'heure actuelle les infrastructures bâtiment mais les responsables font tout leur possible pour rendre l'espace intéressant. Le jardin botanique participe à [la nuit des musées](#) avec des animations toujours très intéressantes et ludiques.



SUISSETRAFIC.com ... la ville pour tous **Itinéraire « Du nord au sud à travers Lausanne »**

Sortons d'ici pas la porte principale qui donne sur la place de Milan et filons direction sud vers une artère nommée "avenue de Cour".

Traversons-là. En face [l'aula de l'HEP \(Haute Ecole Pédagogique\)](#) que nous suivons sur le flanc Est pour parvenir jusqu'à la terrasse d'où la vue sur le lac est grandiose.

Ce bâtiment est l'œuvre du célèbre architecte [Jean Tschumi](#).



D'ici nous descendons les escaliers jusqu'au parc situé à ses pieds nommé "Campagne des cèdres".

Deux itinéraires s'offrent à nous: soit nous continuons quasiment tout droit (direction lac) et traversons le [gymnase "Auguste Piccard"](#), soit nous filons à droite le long d'un parking à voiture et, après avoir parcouru une centaine de mètres, nous empruntons des escaliers direction sud.

Un petit chemin "nature" passe à travers un sous-bois et nous amène directement au [carrefour giratoire](#) de la [piscine de Bellerive](#).



D'ici on rejoint facilement, par le long du lac, le port d'Ouchy où l'animation est très présente. Le bus No 2 ainsi que le MB (Métrobus) nous ramènent, respectivement, au centre-ville ou à la gare.

Une ballade merveilleuse à travers [Lausanne](#) en évitant le plus possible le trafic automobile à la découverte des merveilles architecturales et naturelles.